

KATASTER
DRUH POVRCHU
VZDÁLENOSTI ŠACHÍET
OZNAČENIE ŠACHÍET

SMEROVÉ POMERY

MIERKA 1:1000/1:100

STOKA A

LEGENDA TYPŮV ČAR:

PŮVODNÝ TERÉN
UPRAVENÝ TERÉN
POTRUBIE

KÓTA UPRAVENÉHO TERÉNU

HĽBKA VÝKOPU


KÓTA DNA POTRUBIA

KÓTA PŮVODNÉHO TERÉNU

ZROVNÁVACIA ROVINA

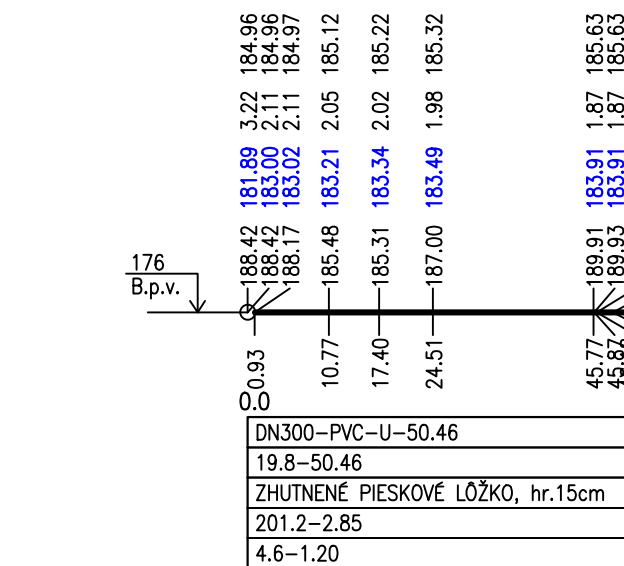
STANIČENIE [km/m]

PROFIL[mm]—MATERIÁL—DĹŽKA[m]
SKLON[promile]—DĹŽKA[m]
ULOŽENIE
KAPACITNÝ PRIETOK[l/s]—RÝCHLOSŤ[m/s]
SKUTOČNÝ PRIETOK[l/s]—RÝCHLOSŤ[m/s]



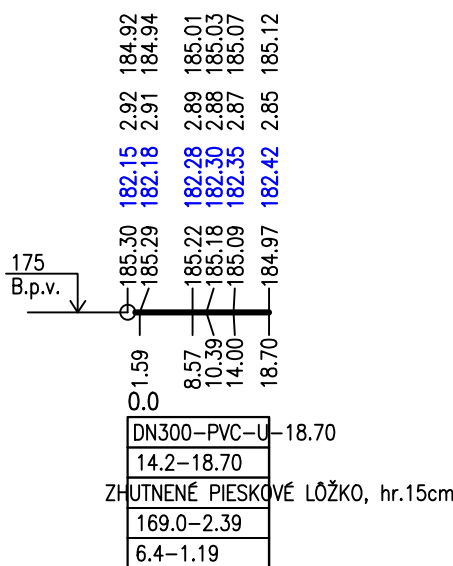
STOKA A-1

dno potrubia DN1200 v šachte Š1



STOKA A-2

dno potrubia DN1200 v šachte Š1



ZMENY DOKUMENTÁCIE

Zmena	Index:	Dátum:	Meno - Podpis:	Text zmeny:

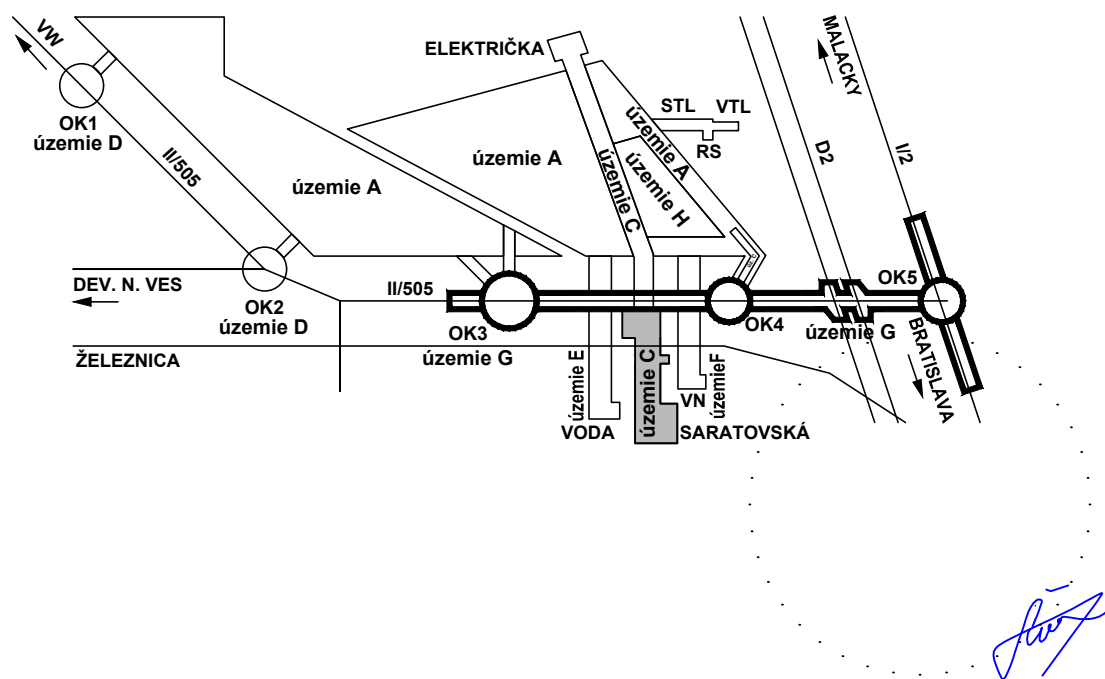
REMING CONSULT A.S.

RIEŠENÁ ZÓNA


Nové dopravné prepojenie II/505 s MČ Dúbravka

PRACOVNÉ
OZNAČENIE
ÚZEMIA

C



Manažér projektu:	Ing. Ján Kušnír	
GENERÁLNY PROJEKTANT STAVBY		
Zákazkové číslo:	1514	Stupeň - účel:
Investor:		DSP
Trnavská cesta 27, 831 04 BRATISLAVA		
Generálny riaditeľ:		
Ing. Slavomír Podmanický		

Manažér projektu:	Ing. Ján Kušnír		IS projekt, s.r.o. Hlavná 26 STUPAVA, 900 31
Hlavný inžinier projektu:	Ing. Marek Šmelik		
Zodpovedný projektant objektu:	Ing. Jaroslav Švec		
Navrhov. - vypracoval:	Ing. Jaroslav Švec		
Kontroloval:	Ing. Marek Šmelik		
Miesto stavby:	Bratislava	Okres:	Bratislava IV
Stavba:	NOVÉ DOPRAVNÉ PREPOJENIE II/505 S MČ DÚBRAVKA		
Objekt (súbor):	C502 Kanalizácia tesniacej vane na predĺžení Saratovskej ul.		
Názov prílohy:	Pozdĺžne profily		
Digitálny názov prílohy:	1514_DSP_C502_03_Pozdĺžne profily.dwg		
Zákazkové číslo:		1514	
Dátum:		01/2016	
Stupeň - účel:		DSP	
Počet A4:		4XA4 (4/1)	
Mierka:		1:1000/1:100	
Časť:		E	
Príloha:		3	